


Kernzonenplan Weiler Oberlangenhard

Rechtsverbindlich ist der vom Regierungsrat unterzeichnete und genehmigte Original-Kernzonenplan.

Mst. 1 : 2'000

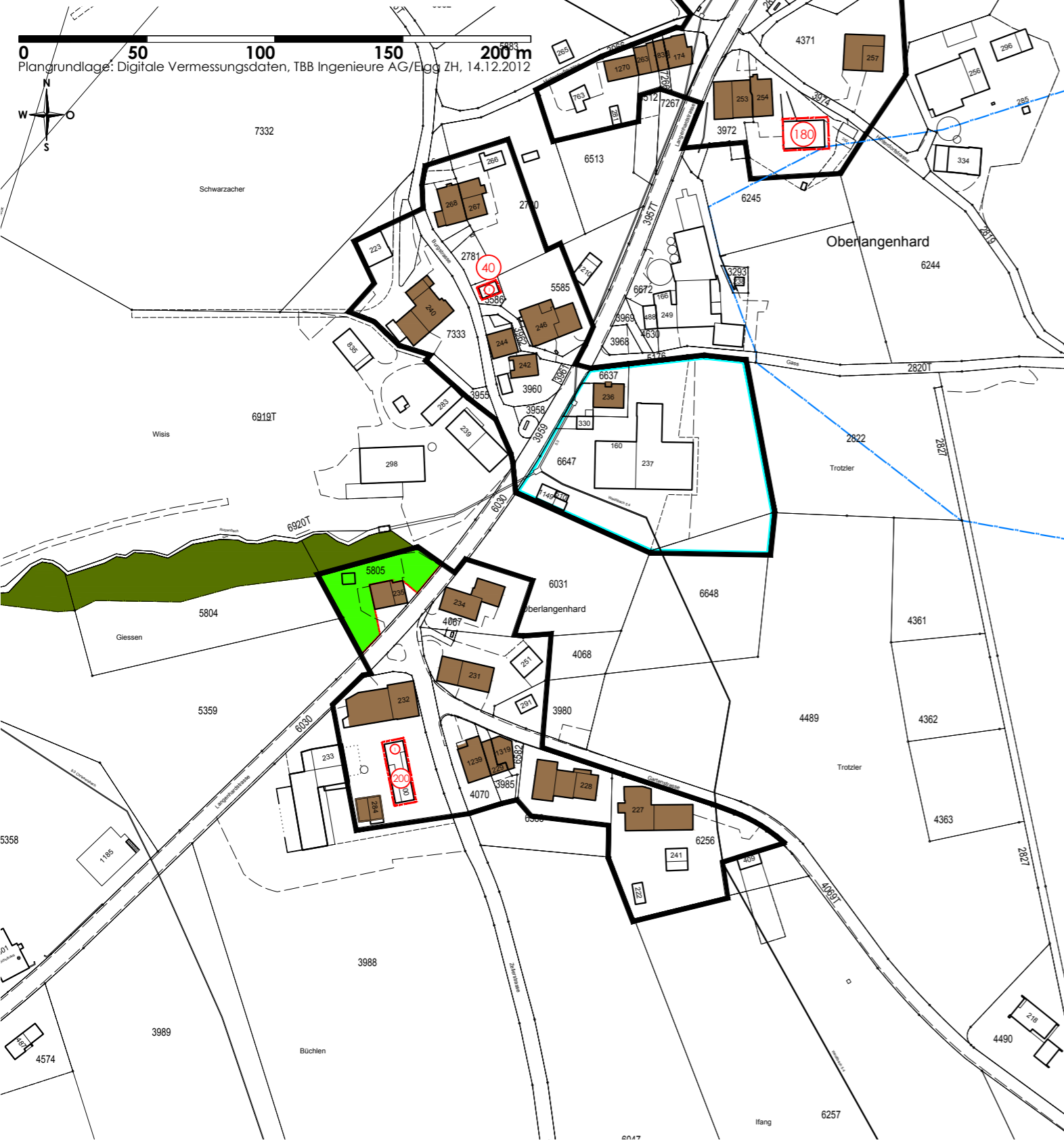
Von der Gemeindeversammlung festgesetzt am 17.11.1995 sowie 21.3.2011
Vom Regierungsrat genehmigt mit Beschluss Nr. 877/1996 und Nr. 66/2012

Datum: 25. April 2013 Autragnummer: 540-05 Grösse: A3 Gez.: aw/SL Kontr.: PH
Planfile: P:\5402eh\05 OP-Revision\Kernzonen\zel_kernzonen_planfile.dwg



Remund + Kuster
Churenstrasse 47 Tel 055 415 00 15
Postfach 147 info@rplaner.ch
8808 Pfäfersch 52 www.rplaner.ch

Oberlangenhard



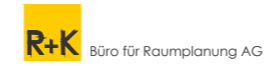
Kernzonenplan Weiler Unterlangenhard

Rechtsverbindlich ist der vom Regierungsrat unterzeichnete und genehmigte Original-Kernzonenplan.

Mst. 1 : 2'000

Von der Gemeindeversammlung festgesetzt am 17.11.1995 sowie 21.3.2011
Vom Regierungsrat genehmigt mit Beschluss Nr. 877/1996 und Nr. 66/2012

Datum: 25. April 2013 Autragnummer: 540-05 Grösse: A3 Gez.: aw/SL Kontr.: PH
Planfile: P:\5402eh\05 OP-Revision\Kernzonen\zel_kernzonen_planfile.dwg



Remund + Kuster
Churenstrasse 47 Tel 055 415 00 15
Postfach 147 info@rplaner.ch
8808 Pfäfersch 52 www.rplaner.ch



Verbindlicher Planinhalt

- Abgrenzung der Kernzone Weiler Oberlangenhard
- Bautyp A
- Bautyp B
- Bautyp B1
- Max. zulässige Gebäudegrundfläche in m²
- Mantellinie
- Gestaltungsplanpflicht

Orientierender Planinhalt

- Wald
- Waldabstandslinie und Waldabstandsbereich
- Perimeter Grundwasserschutzzone (Grundwasserrecht i 23-1)